



Comune di  
**ORIO CANAVESE**  
Città Metropolitana di Torino

**REVISIONE GENERALE del  
P.R.G.C.**

ai sensi della Legge 1150/1942 e della Legge Regionale 56/77 e smi

**PROGETTO DEFINITIVO**

(art. 15 c. 13 e c. 14, L.R. 56/77 e smi)

Approvato con D.C.C. n. \_\_\_\_\_ del \_\_/\_\_/\_\_

TAVOLA

**AG8**

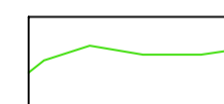

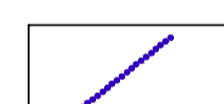
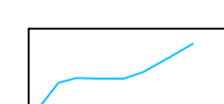
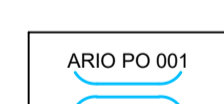
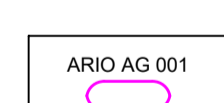

scala 1:10.000

**ALLEGATI GEOLOGICI  
CARTA DELLE OPERE  
IDRAULICHE**

Geologo	_____	dot. luca arione v. napione, 9 - 10124 torino (to)
Progettista (per presa visione)	_____	arch. maria luigia gamero v. stazione, 28 bis - 10010 candia canavese (to)
Sindaco	_____	
Segretario Comunale	_____	
Responsabile Procedimento	_____	



**LEGENDA**

-  CORSO D'ACQUA NATURALE
-  CANALE DI CALUSO
-  SCARICATORE DI PIENA DEL CANALE DI CALUSO  
IN CONDOTTA SOTTERRANEA
-  FOSSO
-  PONTE E CODICE DELLA RELATIVA SCHEDA SICOD
-  ATTRAVERSAMENTO E CODICE DELLA RELATIVA  
SCHEDA SICOD
-  LIMITE COMUNALE

